

国定公園指定 50年を経て 昔と今を 画像で辿る丹沢表尾根

神奈川県山岳連盟

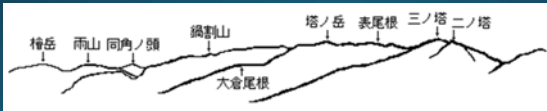


今のヤビツ峠

ヤビツ峠→表尾根→塔ノ岳
を画像で辿ります。

昔の画像: 1965年9月の撮影

今の画像: 2015年12月の撮影



50年前の
ニノ塔から見上げる三ノ塔



50年前のヤビツ峠



今の
ニノ塔から見上げる三ノ塔




50年前の
旧三ノ塔山荘



50年前の
三ノ塔山頂から臨む表尾根



50年前の三ノ塔山頂付近の
ウラジの掛かった木立



今の
三ノ塔山頂から臨む表尾根



今の三ノ塔頂上の避難小屋



50年前の旧烏尾山荘





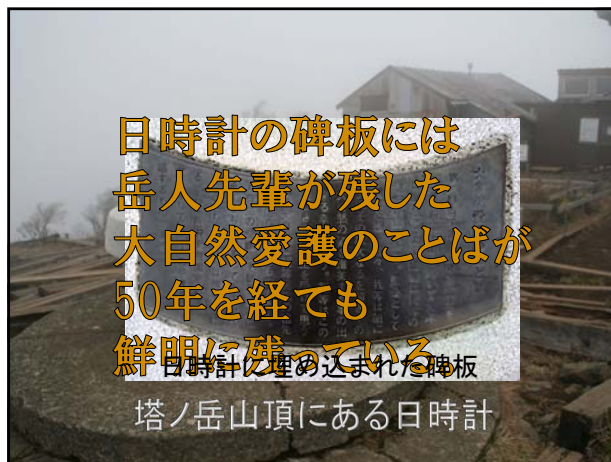
50年前の旧畫策小屋



今の塔ノ岳山頂



今の旧畫策小屋跡



日時計の碑板には
岳人先輩が残した
大自然愛護のことばが
50年を経ても
鮮明に残っている。

塔ノ岳山頂にある日時計



50年前の塔ノ岳山頂

悠久幾百年、聳ゆる富士を背景に前に大山を抱いて大洋に臨むこの丹沢山塊はわれらの郷土の山である。重畳として連なる峰、谷々、我らは朝に夕にその雄大なるを仰ぎ、その大自然の姿を賛美することのできる幸福を思う。我らはこの美しさを祖国に生を受けて思うに、大自然は我等民族の祖先と共にしてきたものである。大自然の愛護こそ祖国愛に通ずるものであって我ら現代人がこれを担うのは義務でもある。ここに丹沢大山国定公園指定に際して特にその愛護を提唱するものである。



ご清聴
ありがとうございました。